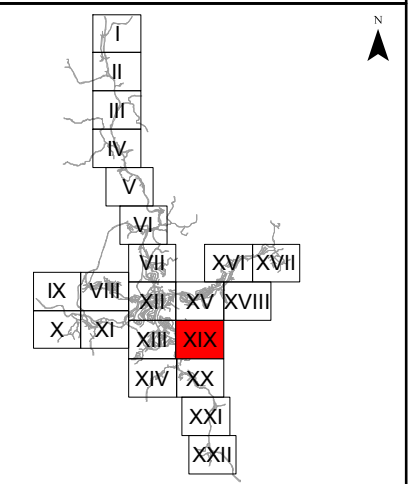
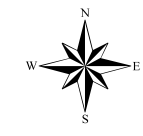
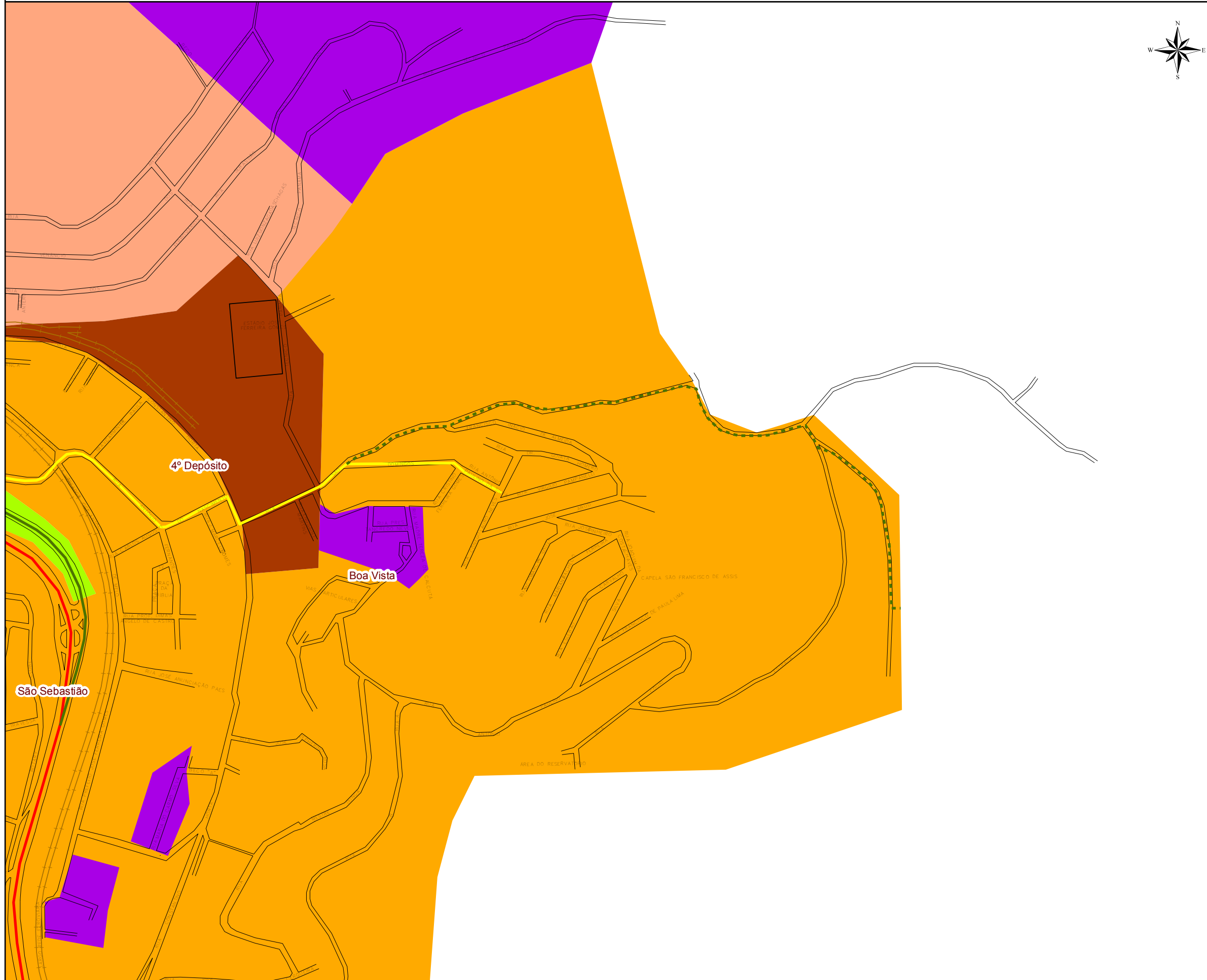


Plano Diretor Participativo de Santos Dumont
Anexo II - Zoneamento Urbano de Santos Dumont - Folha XIX



Legenda

- Via Arterial
- - - Via Arterial Proj.
- Via Coletora
- Via Expressa
- Ferrovia
- Arruamento
- ZPPH
- ZEIS
- ZCA
- ZE
- ZA
- ZPA
- ZAC 1
- ZAC 2

ASSINATURAS

 MUNICÍPIO DE SANTOS DUMONT

 INSTITUTO DE DESENVOLVIMENTO MUNICIPAL NOVA CIDADE



MUNICÍPIO DE SANTOS DUMONT



Instituto de Desenvolvimento Municipal Nova Cidade
 Av. Rio Branco 2281 sala 417, Centro - Juiz de Fora
 Telefone: (32) 3217 - 3625

Projeto:
 PLANO DIRETOR PARTICIPATIVO

Título:
 ZONEAMENTO URBANO

Sistema de Coordenadas:
 DATUM SAD69 - UTM - FUSO 23S

Escala: 1:5.000

Data: DEZ/2011	Prancha 20 / 25
-------------------	---------------------------