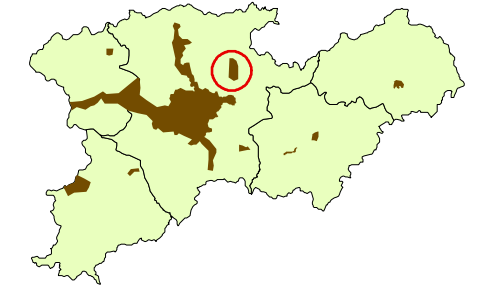
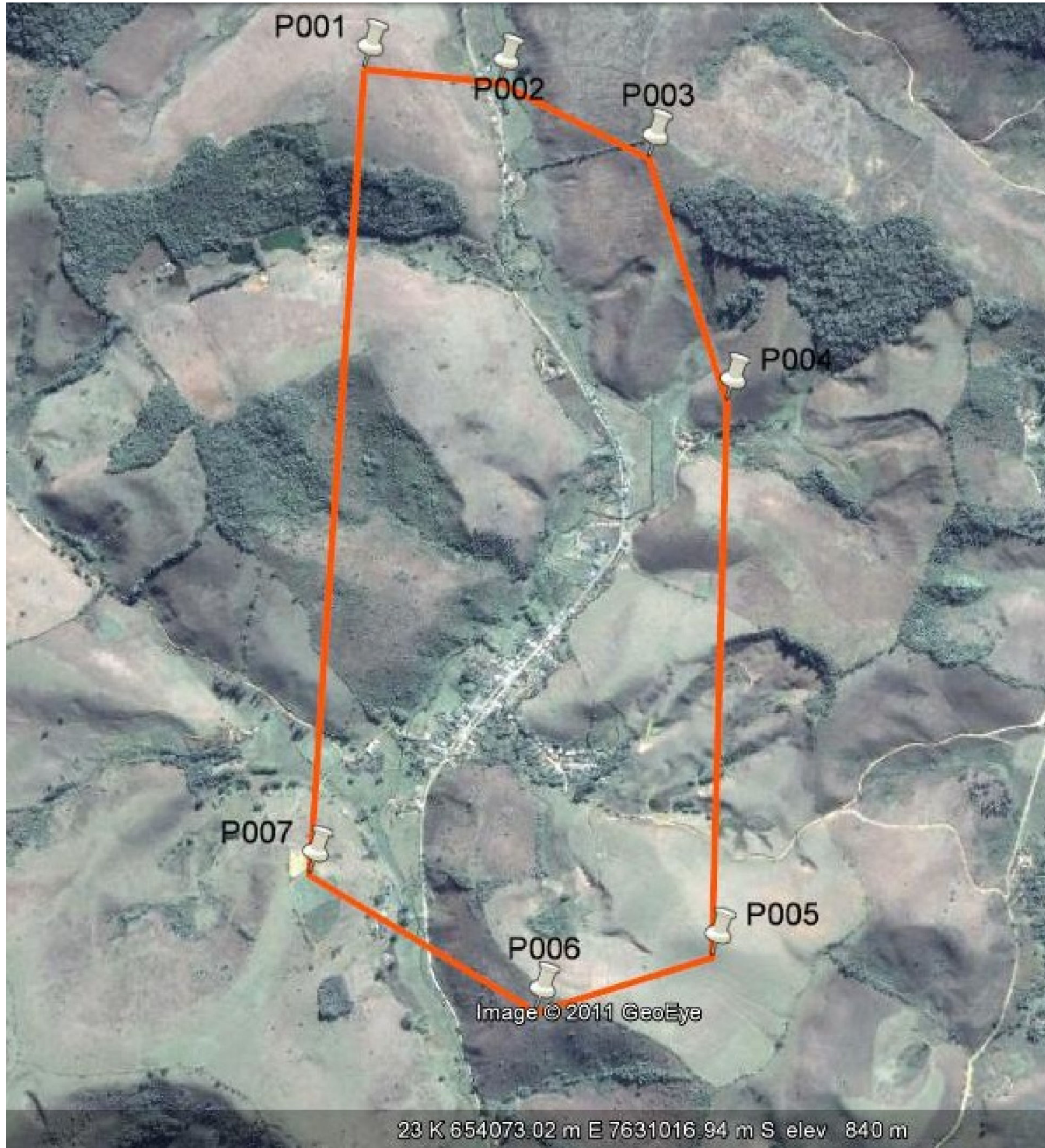




Plano Diretor Participativo de Santos Dumont
Anexo VII-A - Perímetro Urbano de Campo Alegre



Legenda

-  Pontos
-  Perímetro Urbano

ASSINATURAS

MUNICÍPIO DE SANTOS DUMONT

INSTITUTO DE DESENVOLVIMENTO
MUNICIPAL NOVA CIDADE



MUNICÍPIO DE SANTOS DUMONT



Instituto de Desenvolvimento Municipal Nova Cidade
Av. Rio Branco 2281 sala 417, Centro - Juiz de Fora
Telefone: (32) 3217 - 3625

Projeto:
PLANO DIRETOR PARTICIPATIVO

Título:
PERÍMETRO URBANO

Sistema de Coordenadas:
DATUM SAD69 - UTM - FUSO 23S

Escala: 1:10.000

Data:
DEZ/2011

Prancha
ÚNICA