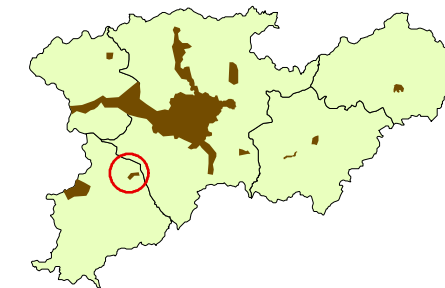




**Plano Diretor Participativo de Santos Dumont**  
**Anexo XII-A - Perímetro Urbano de Dores do Paraibuna**



**Legenda**

-  Pontos
-  Perímetro Urbano

ASSINATURAS

MUNICÍPIO DE SANTOS DUMONT

INSTITUTO DE DESENVOLVIMENTO MUNICIPAL NOVA CIDADE



MUNICÍPIO DE SANTOS DUMONT



Instituto de Desenvolvimento Municipal Nova Cidade  
 Av. Rio Branco 2281 sala 417, Centro - Juiz de Fora  
 Telefone: (32) 3217 - 3625

Projeto:  
 PLANO DIRETOR PARTICIPATIVO

Título:  
 PERÍMETRO URBANO

Sistema de Coordenadas:  
 DATUM SAD69 - UTM - FUSO 23S

Escala: 1:10.000

Data: DEZ/2011	Prancha <b>ÚNICA</b>
-------------------	-------------------------