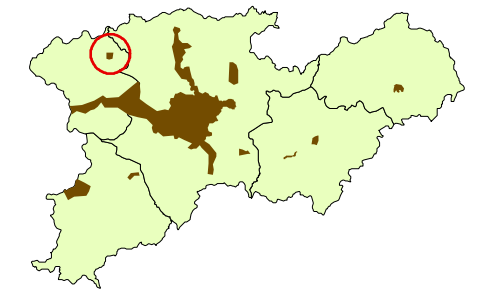




**Plano Diretor Participativo de Santos Dumont**  
**Anexo XIV-A - Perímetro Urbano de Patrimônio dos Paivas**



**Legenda**

-  Pontos
-  Perímetro Urbano

ASSINATURAS

MUNICÍPIO DE SANTOS DUMONT

INSTITUTO DE DESENVOLVIMENTO  
MUNICIPAL NOVA CIDADE



MUNICÍPIO DE SANTOS DUMONT



Instituto de Desenvolvimento Municipal Nova Cidade  
Av. Rio Branco 2281 sala 417, Centro - Juiz de Fora  
Telefone: (32) 3217 - 3625

Projeto:  
PLANO DIRETOR PARTICIPATIVO

Título:  
PERÍMETRO URBANO

Sistema de Coordenadas:  
DATUM SAD69 - UTM - FUSO 23S

Escala: 1:10.000

Data:  
DEZ/2011

Prancha  
**ÚNICA**